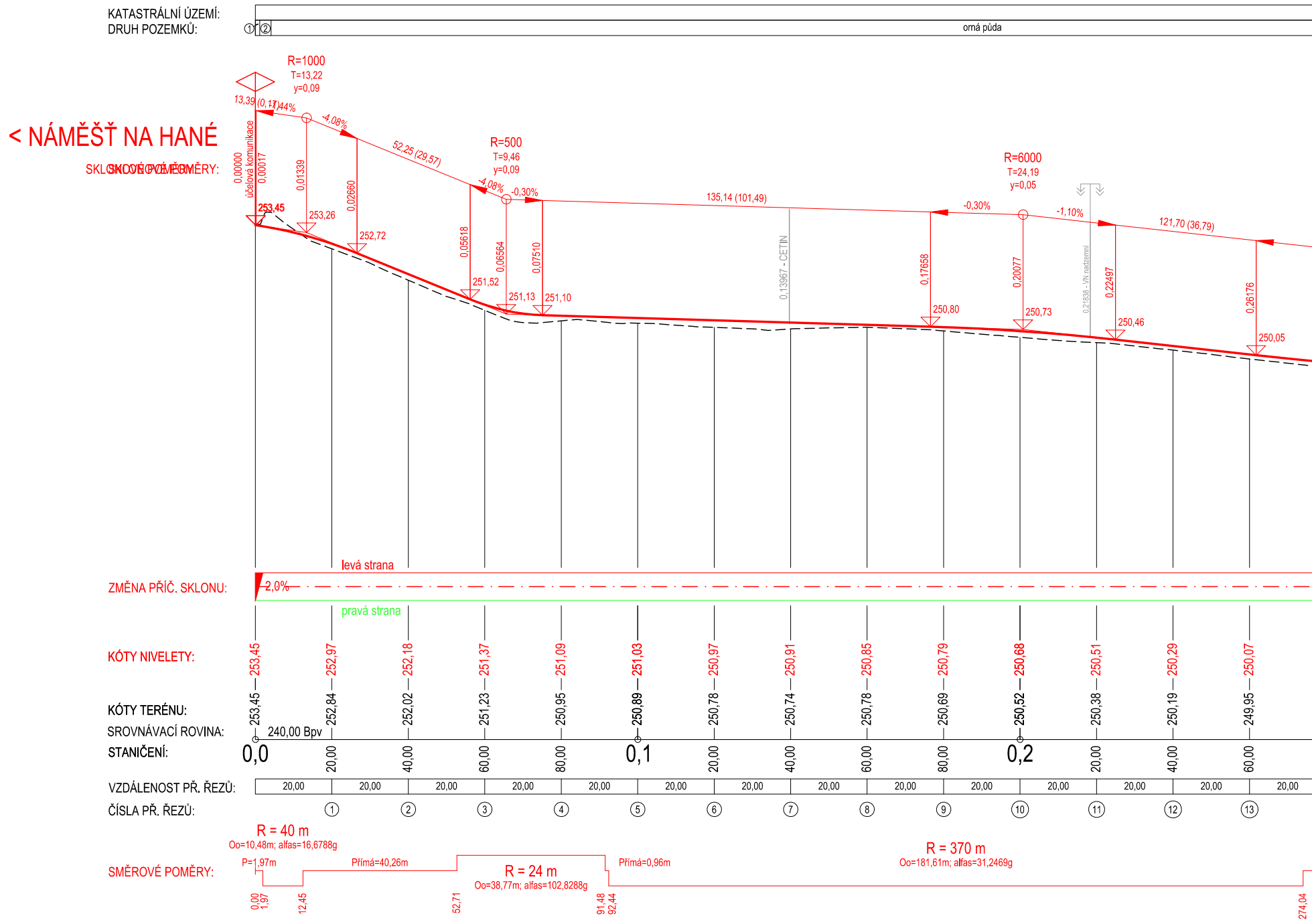
KATASTRÁLNÍ ÚZEMÍ:
DRUH POZEMKŮ:
①
②
orná půda
< NÁMĚŠŤ NA HANÉ
SKLONOVÉ POMĚRY:
R=1000
T=13,22
y=0,09
13,39 (0,17)
1,44%
-4,08%
52,25 (29,57)
R=500
T=9,46
y=0,09
-4,08%
-0,30%
135,14 (101,49)
R=6000
T=24,19
y=0,05
-0,30%
-1,10%
121,70 (36,79)
0,00000
účelová komunikace
0,00017
253,45
0,01339
253,26
0,02660
252,72
0,05618
251,52
0,06564
251,13
0,07510
251,10
0,13967 - CETIN
0,17658
250,80
0,20077
250,73
0,21838 - VN nadzemní
0,22497
250,46
0,26176
250,05
levá strana
ZMĚNA PŘÍČ. SKLONU:
2,0%
pravá strana
KÓTY NIVELETY:
253,45
252,97
252,18
251,37
251,09
251,03
250,97
250,91
250,85
250,79
250,68
250,51
250,29
250,07
KÓTY TERÉNU:
253,45
252,84
252,02
251,23
250,95
250,89
250,78
250,74
250,78
250,69
250,52
250,38
250,19
249,95
SROVNÁVACÍ ROVINA:
240,00 Bpv
STANIČENÍ:
0,0
20,00
40,00
60,00
80,00
0,1
20,00
40,00
60,00
80,00
0,2
20,00
40,00
60,00
VZDÁLENOST PŘ. ŘEZŮ:
20,00
20,00
20,00
20,00
20,00
20,00
20,00
20,00
20,00
20,00
20,00
20,00
20,00
20,00
ČÍSLA PŘ. ŘEZŮ:
①
②
③
④
⑤
⑥
⑦
⑧
⑨
⑩
⑪
⑫
⑬
SMĚROVÉ POMĚRY:
R = 40 m
Oo=10,48m; alfas=16,6788g
P=1,97m
Přímá=40,26m
R = 24 m
Oo=38,77m; alfas=102,8288g
Přímá=0,96m
R = 370 m
Oo=181,61m; alfas=31,2469g
0,00
1,97
12,45
52,71
91,48
92,44
274,04

NÁMĚŠŤ NA HANÉ

① orná půda

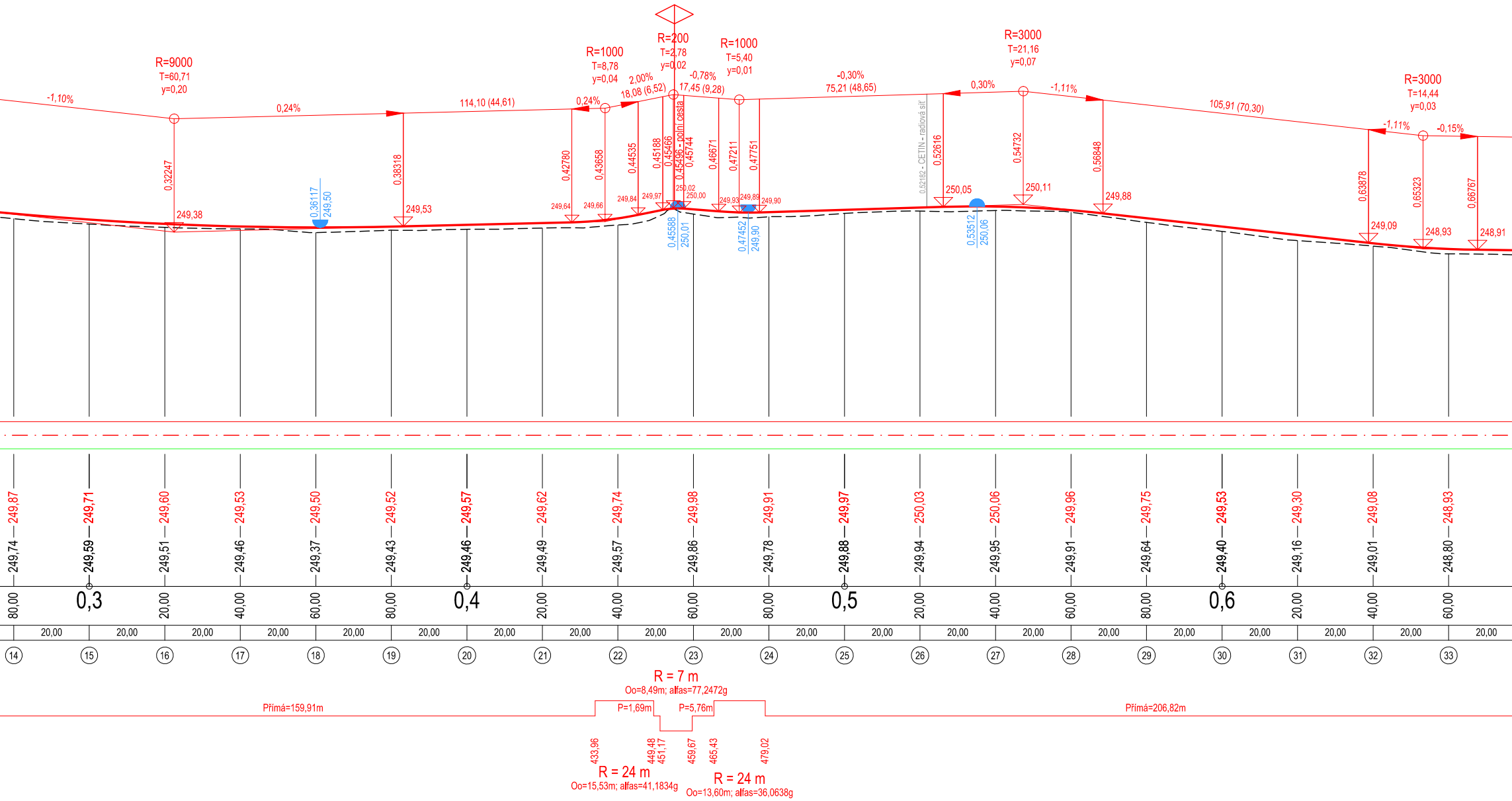

-1,10%
R=9000
T=60,71
y=0,20
0,24%
114,10 (44,61)
R=1000
T=8,78
y=0,04
0,24%
2,00%
18,08 (6,52)
R=200
T=2,78
y=0,02
-0,78%
17,45 (9,28)
R=1000
T=5,40
y=0,01
-0,30%
75,21 (48,65)
0,30%
R=3000
T=21,16
y=0,07
-1,11%
105,91 (70,30)
R=3000
T=14,44
y=0,03
-1,11%
-0,15%
0,32247
249,38
0,36117
249,50
0,38318
249,53
0,42780
249,64
0,43658
249,66
0,44535
249,84
0,45188
249,97
0,45466
0,45496 - polní cesta
250,02
0,45744
250,00
0,45588
250,01
0,46671
249,93
0,47211
249,89
0,47751
249,90
0,47452
249,90
0,52182 - CETIN - radiová síť
0,52616
250,05
0,53512
250,06
0,54732
250,11
0,56848
249,88
0,63878
249,09
0,65323
248,93
0,66767
248,91
249,87
249,71
249,60
249,53
249,50
249,52
249,57
249,62
249,74
249,98
249,91
249,97
250,03
250,06
249,96
249,75
249,53
249,30
249,08
248,93
249,74
249,59
249,51
249,46
249,37
249,43
249,46
249,49
249,57
249,86
249,78
249,88
249,94
249,95
249,91
249,64
249,40
249,16
249,01
248,80
80,00
0,3
20,00
40,00
60,00
80,00
0,4
20,00
40,00
60,00
80,00
0,5
20,00
40,00
60,00
80,00
0,6
20,00
40,00
60,00
20,00
20,00
20,00
20,00
20,00
20,00
20,00
20,00
20,00
20,00
20,00
20,00
20,00
20,00
20,00
20,00
20,00
20,00
20,00
20,00
(14)
(15)
(16)
(17)
(18)
(19)
(20)
(21)
(22)
(23)
(24)
(25)
(26)
(27)
(28)
(29)
(30)
(31)
(32)
(33)
R = 7 m
Oo=8,49m; alfas=77,2472g
Přímá=159,91m
P=1,69m
P=5,76m
Přímá=206,82m
433,96
449,48
451,17
459,67
465,43
479,02
R = 24 m
Oo=15,53m; alfas=41,1834g
R = 24 m
Oo=13,60m; alfas=36,0638g

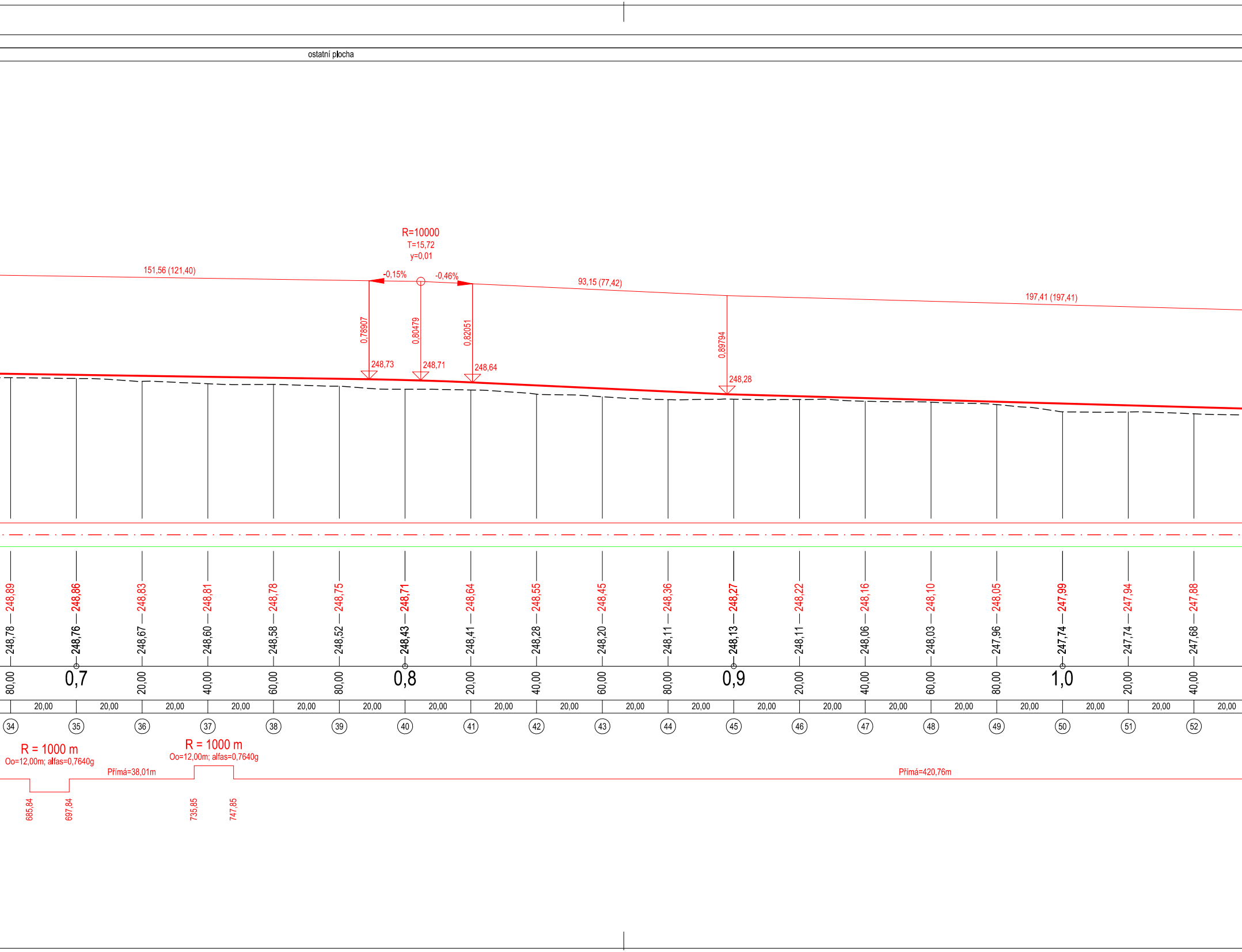
ostatní plocha
R=10000
T=15,72
y=0,01
151,56 (121,40)
-0,15%
-0,46%
93,15 (77,42)
197,41 (197,41)
0,78907
0,80479
0,82051
0,89794
248,73
248,71
248,64
248,28
248,89
248,86
248,83
248,81
248,78
248,75
248,71
248,64
248,55
248,45
248,36
248,27
248,22
248,16
248,10
248,05
247,99
247,94
247,88
248,78
248,76
248,67
248,60
248,58
248,52
248,43
248,41
248,28
248,20
248,11
248,13
248,11
248,06
248,03
247,96
247,74
247,74
247,68
80,00
0,7
20,00
40,00
60,00
80,00
0,8
20,00
40,00
60,00
80,00
0,9
20,00
40,00
60,00
80,00
1,0
20,00
40,00
20,00
20,00
20,00
20,00
20,00
20,00
20,00
20,00
20,00
20,00
20,00
20,00
20,00
20,00
20,00
20,00
20,00
20,00
20,00
34
35
36
37
38
39
40
41
42
43
44
45
46
47
48
49
50
51
52
R = 1000 m
Oo=12,00m; alfas=0,7640g
R = 1000 m
Oo=12,00m; alfas=0,7640g
Přímá=38,01m
Přímá=420,76m
685,84
697,84
735,85
747,85

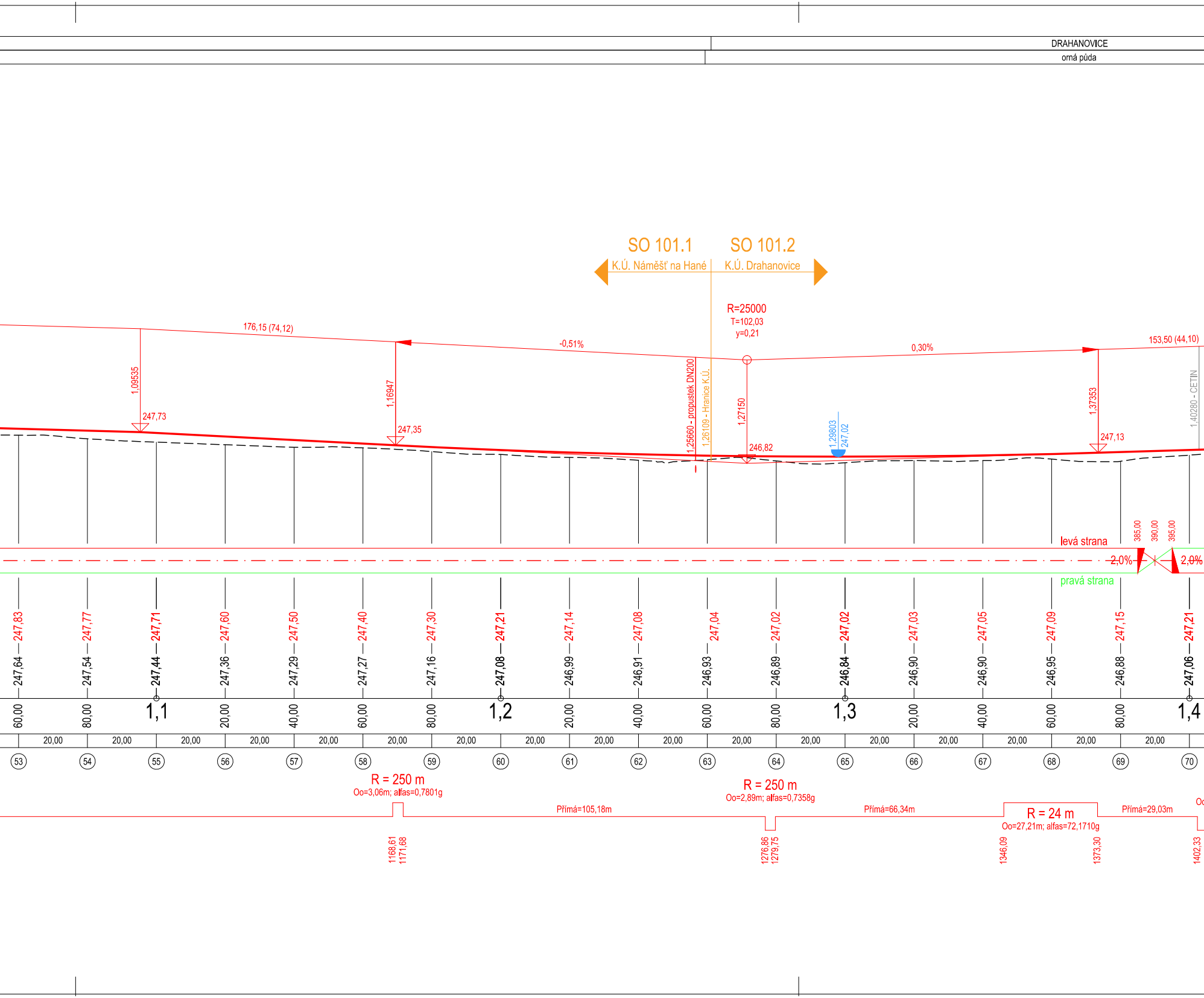
DRAHANOVICE
orná půda
SO 101.1
K.Ú. Náměšť na Hané
SO 101.2
K.Ú. Drahanovice
R=25000
T=102,03
y=0,21
176,15 (74,12)
-0,51%
0,30%
153,50 (44,10)
1,09535
247,73
1,16947
247,35
1,25660 - propustek DN200
1,26109 - Hranice K.Ú.
1,27150
246,82
1,29803
247,02
1,37353
247,13
1,40280 - CETIN
385,00
390,00
395,00
levá strana
2,0%
2,0%
pravá strana
247,83
247,77
247,71
247,60
247,50
247,40
247,30
247,21
247,14
247,08
247,04
247,02
247,02
247,03
247,05
247,09
247,15
247,21
247,64
247,54
247,44
247,36
247,29
247,27
247,16
247,08
246,99
246,91
246,93
246,89
246,84
246,90
246,90
246,95
246,88
247,06
60,00
80,00
1,1
20,00
40,00
60,00
80,00
1,2
20,00
40,00
60,00
80,00
1,3
20,00
40,00
60,00
80,00
1,4
20,00
53
54
55
56
57
58
59
60
61
62
63
64
65
66
67
68
69
70
R = 250 m
Oo=3,06m; alfas=0,7801g
Přímá=105,18m
R = 250 m
Oo=2,89m; alfas=0,7358g
Přímá=66,34m
R = 24 m
Oo=27,21m; alfas=72,1710g
Přímá=29,03m
Oo
1168,61
1171,68
1276,86
1279,75
1346,09
1373,30
1402,33

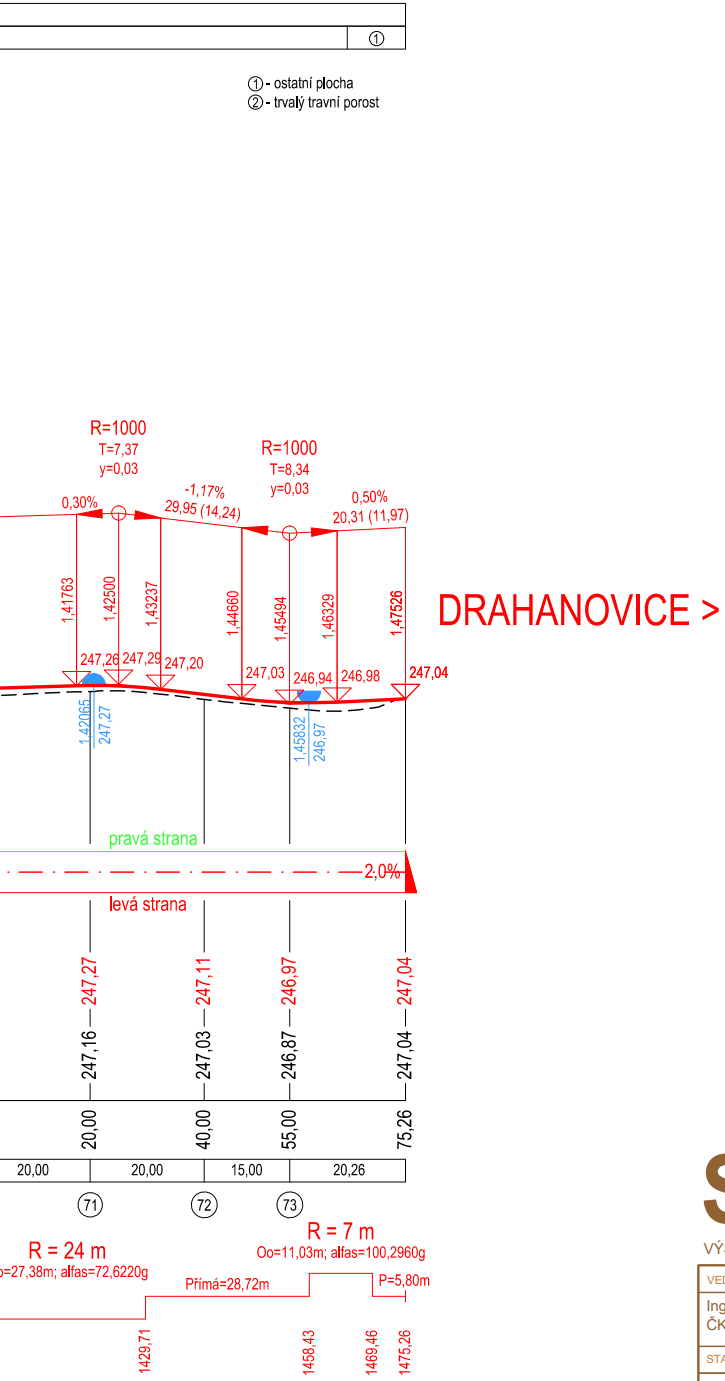

①
① - ostatní plocha
② - trvalý travní porost
R=1000
T=7,37
y=0,03
0,30%
-1,17%
29,95 (14,24)
R=1000
T=8,34
y=0,03
0,50%
20,31 (11,97)
1,41763
1,42500
1,43237
1,44660
1,45494
1,46329
1,47526
DRAHANOVICE >
247,26
247,29
247,20
247,03
246,94
246,98
247,04
1,42065
247,27
1,45832
246,97
pravá strana
2,0%
levá strana
247,27
247,11
246,97
247,04
247,16
247,03
246,87
247,04
20,00
40,00
55,00
75,26
20,00
20,00
15,00
20,26
71
72
73
R = 24 m
o=27,38m; alfas=72,6220g
R = 7 m
Oo=11,03m; alfas=100,2960g
Přímá=28,72m
P=5,80m
1429,71
1458,43
1469,46
1475,26

SO 101

VÝŠKOVÝ SYSTÉM B.p.v.

VEDOUCÍ PROJEKTU Ing. Petr SMÍTAL ČKAIT 1202264	ZODPOVĚDNÝ PROJEKTANT Ing. Linda SMÍTALOVÁ ČKAIT 1201908	VYPRACOVAL Ing. Michal LOLEK	Ing. Linda Smítalová, IČO 74276361 Hviezdoslavova 114/1 Olomouc-Nemilany +420 777 829 795 smitalova@atelis.eu www.atelis.eu atelis
STAVEBNÍK Městys NÁMĚŠŤ NA HANÉ a Obec DRAHANOVICE			
KRAJ OLOMOUCKÝ	MÍSTO k.ú. DRAHANOVICE, k.ú. NÁMĚŠŤ NA HANÉ	ZAKÁZKOVÉ ČÍSLO	2019004
AKCE STEZKA PRO CHODCE A CYKLISTY NÁMĚŠŤ NA HANÉ - DRAHANOVICE		FORMÁT	9 x A4
		DATUM	5/2019
		STUPEŇ	DUSP / PDPS
SO 101 - STEZKA PRO CHODCE A CYKLISTY		MĚŘÍTKO	1:1000/100
PODÉLNÝ PROFIL		ČÍSLO PŘÍLOHY 3	ČÍSLO SOUPRAVY